



Munnar


Mesmerizingly Yours

あなたを魅了する Munnar



Explore the must-visit tourist places in Munnar & nearby areas

Munnar とその周辺地域で必見の観光スポットを探索




A Piece of Heaven Under the Sahyadri

Picturesque Munnar town is spread in a blanket of green around a hill station, at an altitude of 6,000 ft. in the district of Idukki. No wonder then that Munnar, with its dense forests and undulating tea estates, was already a summer getaway for British officers in the colonial era, long before it became the tourist attraction that it is today. It is home to the Neelakurinji which blooms once every 12 years.

Munnar also shelters the endangered Nilgiri Tahr. It draws tourists in droves every year. The valleys and hills are studded with viewpoints throughout, offering visitors enough photo opportunities to make their holiday memorable. Munnar's consistently pleasant weather makes it the perfect escape for people coming from the hotter parts of the country. A romantic escapade is always in the offing here.

How to use Virtual Travel Assistant



Sahyadri の麓は天国の一部

絵のように美しい Munnar の町は、Idukki 地区の標高 6,000 フィートの丘陵駅の周囲に緑一面に広がっています。うっそうとした森と起伏のある茶園がある Munnar が、今日のような観光名所になるずっと前から、植民地時代にすでにイギリス軍将校の避暑地であったのも不思議ではありません。12 年に一度咲くニラクリンジの本拠地です。Munnar はまた、絶滅の危機に瀕しているニルギリ・タールを保護しています。毎年大勢の観光客が集まります。渓谷や丘にはビューポイントが点在しており、訪問者に思い出に残る休暇を過ごすのに十分な写真撮影の機会を提供します。Munnar は常に快適な気候のため、国内の暑い地域から来た人々にとって最適な避難地となっています。ここでは、ロマンチックな逃避行が常に始まります。

Major tourist places in Munnar & nearby areas



Know Your Tea


Munnar's tea estates are a chance for visitors to understand the journey of tea through the ages. The arrival of tea in India is a part of the country's cultural history. The coming of the British is what resulted in mass production of tea, making Munnar a major part of the commercial avatar that tea is today. Get to know the life on tea plantations, interact with workers and watch tea being processed in the factories. After this, you may never see that cup of *chai* the same way again!

01




Tea Museum

03



Lockhart Gap View

05



Lockhart Tea Factory

07




Blossom Hydel Park

09



Pothamedu View Point

11




Mattupetty Dam

自分のお茶を知る


Munnar の茶園は、訪問者が時代を通したお茶の歴史を理解する機会となります。インドへのお茶の伝来は、この国の文化史の一部です。イギリス人の到来により紅茶が大量生産されるようになり、Munnar は今日の紅茶の商業的象徴の主要な部分を占めるようになりました。茶畑の生活を知り、労働者と交流し、工場でお茶が加工される様子を観察しましょう。この後では、あの一杯のチャイが今までとは違って見えるようになるかもしれません。

13




Munnar
Echo Point

15



Kundala
Lake

17



Munnar Top
Station

Get ready to be covered
by green blanket



Cascades of Paradise

Waterfalls in Idukki district are a delightful sight as they are each special in their own way. As the region is nestled in the lap of the Western Ghats, Munnar and its nearby regions are home to a multitude of waterfalls in varying heights and features. Some are located near the road and one can enjoy them easily. While some of the falls are deep inside the forest and it involves a fair amount of trekking. But they are worth the effort.



天国の滝

Idukki 地区の滝は、それぞれが異なって特別であるため、楽しい光景です。この地域は西ガーツ山脈の麓に位置しているため、Munnar とその近隣地域には、さまざまな高さや特徴の滝が多数あります。道路から近いところにあるものもあり、気軽に楽しむことができます。いくつかの滝は森の奥深くにあり、かなりのトレッキングが必要です。しかし、努力する価値はあります。

Unique Gems of the Hill Town

Munnar is also a place that offers numerous opportunities to unleash your adventure spirit. While the peaks like Chokramudi will test your endurance and stamina, adventure parks will offer all the sports under one roof. So challenge yourself with the adrenaline rush.




Hill Town のユニークな宝石

Munnar は、冒険心を解き放つ機会が数多くある場所でもあります。Chokramudi のような山々では持久力とスタミナが試されますが、アドベンチャー パークではすべてのスポーツを 1 つ屋根の下で楽しめます。アドレナリンをたくさん出して挑戦してください。

Elephant Haven


There is hardly anyone who doesn't love the mammoth elephants. Here, pachyderms thrive in a healthy co-existence. You may spot them while you explore Munnar and its surroundings. Or else, head to Anakkulam where you can spot herds of elephants coming down from forest to drink water.

32



Anakkulam

34



Carmelagiri
Elephant Safari

象の安息地

マンモス象を愛さない人はいないでしょう。ここでは、厚皮動物（象、河馬、犀など）が健全に共存し繁栄しています。Munnar とその周辺を探索していると、それらを見つけることができるかもしれません。あるいは、Anakkulam に向かうと水を飲むために森から降りてくる象の群れを目撃することができます。

Echoes from Munnar

Scenic spots around Munnar make for equally charming destinations worth exploring. As Munnar is in the irresistible Idukki, there is never a shortage of locations to explore. A short drive from Munnar town will take you to veggie land Vattavada and jaggery world Marayur. Going down further south of the district there is the tempting Thekkady and Vagamon, the land of rolling hills. Holidays never end here!

36



Kanthalloor

38



Vattavada

41



Marayoor

43



Thekkady

46



Peerumedu

48




Vagamon

Munnar からの飴

Munnar 周辺の風光明媚なスポットも同様に魅力的であり探索する価値があります。

Munnar は魅力的な Idukki にあるので、探索する場所には事欠きません。Munnar の町から車で少し行くと、野菜ランドの Vattavada やジャガリー（ココナッツからとる粗黒糖）ワールドの Marayur があります。地区のさらに南に下ると、魅力的な Thekkady と Vagamon、なだらかな丘陵地帯があります。ここでは休暇が終わることはありません！



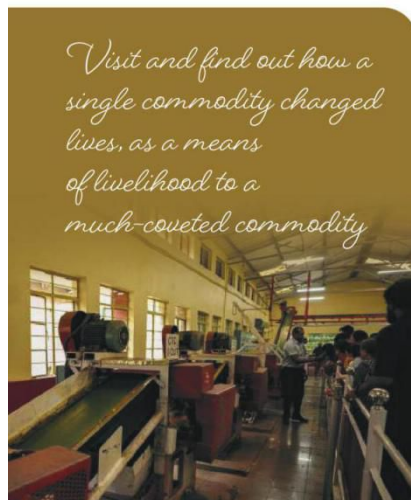
Tea Museum

Showcasing the journey of a drink we otherwise take for granted

There's no visiting Munnar without a trip to the Tea Museum, just 2 km from the town, which finds a spot on every traveller's checklist to the hill station. It is a walk through the history of tea in India, showcasing memorabilia that show the rise of tea plantations and the processing of the plant over the years.

A Tata Tea initiative established in the Nallathanni estate in 2005, it is a tastefully-designed museum which does justice to its purpose. The museum is of relevance as it depicts the story of how a single commodity changed lives, as a means of livelihood to a much-coveted commodity, from its early days to the Munnar which is associated with tea plantations today. One can see up close, a variety of tools to modern machinery.

[Explore More](#)



Travel Information



Cochin International Airport,
about 116 km



Aluva Railway Station,
about 110 km



Munnar KSRTC Depot,
about 5 km



+91 4868 255000




Tuesday to Sunday:
09:00 am to 05:00 pm



普段当たり前だと思っている飲み物の辿った道程を紹介します

Munnarを訪れるなら、町からわずか 2 km しか離れていない Tea Museum を訪れないわけにはいきません。この博物館は、丘の駅を訪れるすべての旅行者のチェックリストに載っています。これは、インドのお茶の歴史をたどるツアーであり、茶畑の隆盛と長年にわたる茶葉の加工を示す記念品を展示しています。

2005 年に Tata Tea initiative が Nallathanni 地所に設立したものであり、その目的に十分適った上品なデザインの博物館です。この博物館は、ひとつの商品がどのように生活を変えたか、生活の手段から憧れの商品へと変わっていったように、その黎明期から今日の茶畑と結びついた Munnar までの物語を強く描写しており、様々な道具から近代的な機械まで、間近で見ることができます。



The Lockhart Gap View offers a spectacular panorama of Bison Valley


Lockhart Gap is a popular destination frequented by tourists. Located in Mattupetty, it is about 13 km from Munnar on the Munnar - Madurai National Highway. Lockhart Gap View Point is one of the most beautiful and soothing places to visit in Munnar. It is a must-visit for its fresh mountain air, panoramic view and mist-clad hills. It is known also for an ancient natural rock cave.

The Lockhart Gap View Point offers a bird's eye view of Bison Valley, which is named so because of the abundance of gaur, mistakenly called bison, found here earlier and the surrounding hills extending up to Thekkady. It is an ideal location for a picnic with your family and friends, adventure sports and trekking, both easy to tough ones.






Explore More

A must-visit destination in Munnar for its fresh air, panoramic view and mist-clad hills

新鮮な空気、パノラマビュー、霧に覆われた丘など、Munnarでぜひ訪れたい場所です。




Travel Information

-  Cochin International Airport, about 126 km
-  Aluva Railway Station, about 120 km
-  Munnar KSRTC Depot, about 14 km
-  +91 4865 231516
-  View on map

Lockhart Gap View では Bison Valley の壮大なパノラマが楽しめる

Lockhart Gap は、観光客がよく訪れる人気の場所です。Mattupetty に位置し、Munnar から Munnar - Madurai 国道で約 13 キロのところにあります。Lockhart Gap View Point は、Munnar で最も美しく癒される場所のひとつです。新鮮な山の空気、パノラマの景色、霧に覆われた丘は必見です。また、古代の天然の岩窟があることでも知られています。

Lockhart Gap View Point からは、Bison Valley を一望できます。Bison Valley は、バイソンと間違われるほどガウルが多く生息していたことからその名がつけました。家族や友人とのピクニック、アドベンチャー・スポーツやトレッキングに理想的な場所です。




Some of the finest tea in the world are produced in the factories here


One of the largest producers of tea, Lockhart Tea Factory was founded by the British during colonial rule. Some of the finest tea in the world is still produced at the British tea factories which operate here for export purposes. The undulating terrains and low-lying plains are used for growing tea.

After cultivation from these estates, the tea is processed in nearby factories before they are shipped to different parts of the world. Munnar alone is home to more than 50 tea estates/gardens.

If you cannot get enough of misty Munnar, the 150-year-old Lockhart Tea Bungalow is an ideal option for accommodation. It was built by the British on the slopes of the Chokramudi hills.



Undulating terrains and low-lying plains are used for growing tea.



Munnar region alone is home to more than 50 tea-estate gardens

Travel Information



Cochin International Airport,
about 122 km



Aluva Railway Station,
about 116 km



Munnar KSRTC Depot,
about 10 km



+91 4865 264 036



08:00 am to 06:30 pm




世界最高級の紅茶がこの工場で生産されている

紅茶の最大生産者のひとつである Lockhart Tea Factory は、植民地支配時代にイギリス人によって設立されました。世界最高級の紅茶の一部は、この地で操業しているイギリスの紅茶工場で輸出を目的に今も生産されています。起伏に富んだ地形と低地の平原が、紅茶の栽培に利用されています。

起伏に富んだ地形と低地の平原が、紅茶の栽培に利用されています。

これらの茶園で栽培された茶葉は、近隣の工場で加工された後、世界各地に出荷されます。Munnar だけでも 50 以上の茶園があります。

霧深い Munnar に満足できないなら、150 年の歴史を持つ Lockhart Tea Bungalow が理想的な宿泊施設です。イギリス人が Chokramudi の丘の斜面に建てたものです。



Blossom Hydel Park

The manmade park has something for the nature lovers as well as the water sports enthusiasts

If flowers make your heart sing, then the Blossom Hydel Park is a sight to behold when in full bloom.


Impressively maintained, the floral decoration and statues of animals in the park are worth a visit. Two streams within the hydel park have water sports for those up for an adventure with speed boats, kayaking and water-ball walking.

The park, nestled between the two water bodies makes it a pleasant experience. The second stream is a visual treat with sprinklers along its borders.

Explore More


2つの小川では、スピードボート、カヤック、ウォーターボールウォーキングなど、冒険好きにはたまらないウォータースポーツが楽しめる。


Two streams have water sports for adventure junkies with speed boats, kayaking and water-ball walking



Travel Information

 Cochin International Airport, about 110 km

 Aluva Railway Station, about 105 km

 Munnar KSRTC Depot, about 1 km

 +91 4865 296556

 09:15 am to 08:00 pm

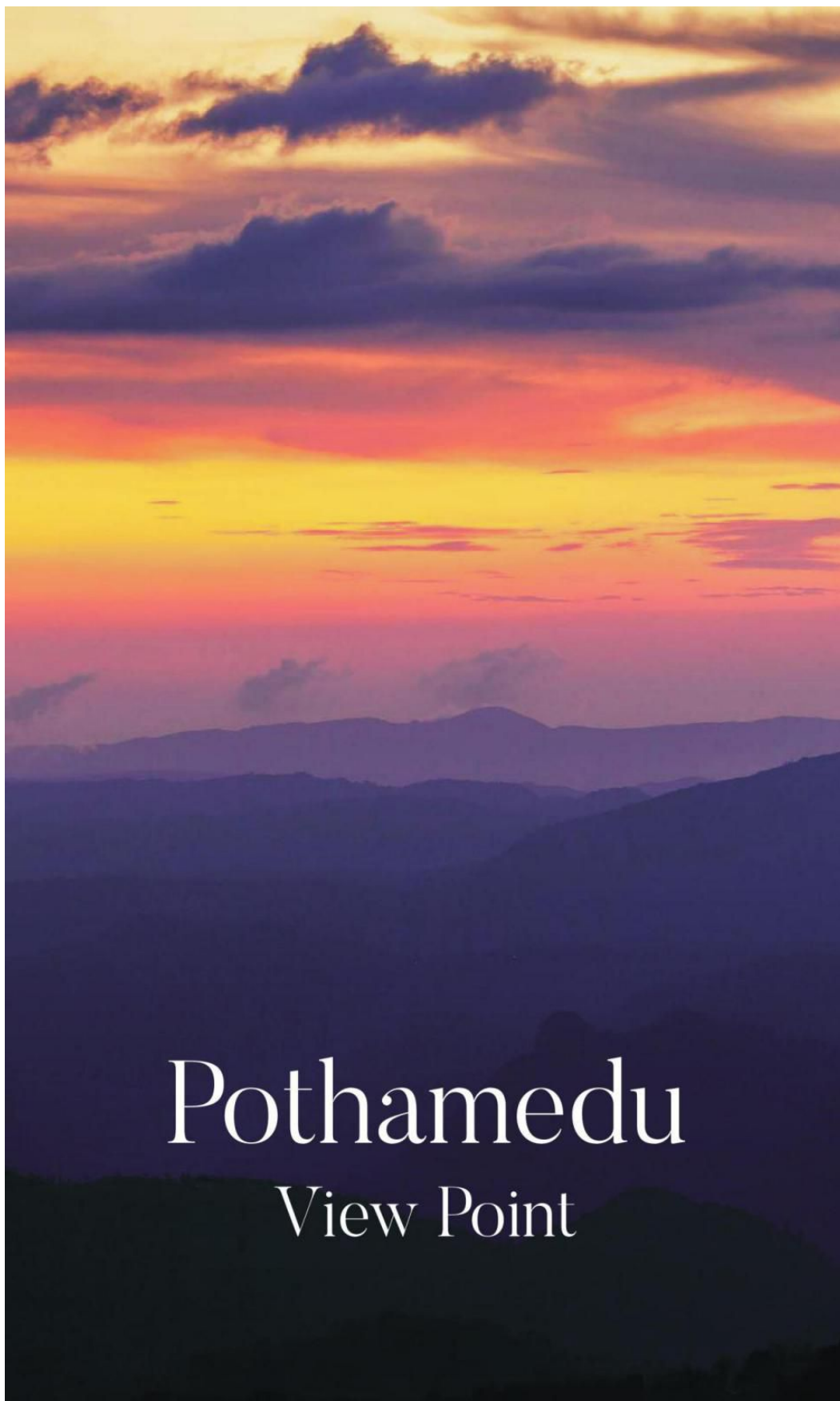


この人工公園には、自然愛好家だけでなく、ウォータースポーツ愛好家も楽しめるものがある

花に心を躍らせるなら、Blossom Hydel Park は満開の時期が見ものです。

印象的に整備された園内の花の装飾や動物の彫像は一見の価値があります。ハイドロパーク内の2つの小川では、スピードボート、カヤック、ウォーターボールウォーキングなどのウォータースポーツを楽しむことができます。

2つの水域に挟まれた公園では、快適な体験ができます。2つ目の小川にはスプリンクラーが設置されており、視覚的にも楽しめます。



Pothamedu

View Point

A great spot to trek up to for those who like to include some form of physical activity in their vacations


Munnar has something for everyone, Pothamedu View Point being one such offering. Located 5 km from Munnar, the breathtaking view point truly is a close experience of nature at its best.

Greenery in the form of coffee, tea and cardamom plantations surrounded by the valleys makes it a great spot to trek up to for those who like to include some form of physical activity in their vacations. There's never a dull moment on this trek with fresh air that is sure to rejuvenate you and is a calming sight for those coming from the bustle of the city.

Explore More







It is sure to rejuvenate those coming from the bustle of the city, thanks to the fresh air and greenery

新鮮な空気と緑のおかげで、
都会の喧騒から来た人たちは
きっと元気を取り戻すだろう




A close experience of nature at its best
最高の自然を間近で感じる

Travel Information

-  Cochin International Airport, about 112 km
-  Aluva Railway Station, about 106 km
-  Munnar KSRTC Depot, about 3 km
-  +91 4865 231516
-  Open 24 hours
-  View on map

休暇時に何らかの形で体を動かすのが好きな人には、トレッキングに最適なスポットだ

Munnar には誰もが楽しめるスポットがあり、Pothamedu View Point もそのひとつだ。Munnar から 5km のところに位置する息をのむようなビューポイントは、まさに最高の自然を間近に体験できる場所です。溪谷に囲まれたコーヒー、紅茶、カルダモンのプランテーションの緑は、休暇に何らかの形で体を動かすのが好きな人にとって、トレッキングに最適なスポットとなっています。新鮮な空気を感じるこのトレッキングでは退屈な瞬間はなく、間違いなく元気を取り戻し、都会の喧騒から来た人にとっては心を落ち着かせる景色です。




Mattupetty Dam

The tourist spot is lush with greenery and has plenty of water sports for adventure lovers








Mattupetty dam is a nature lover's delight. One can simply take in the landscape or indulge in water sports organised by District Tourism Promotion Council of Idukki.

A sanctuary for flora and fauna in the surrounding forests, Mattupetty Dam shares its borders with a beautiful lake. The dam reflects the beauty of its surroundings, including the lush tea garden. Speed boats can be engaged for a quick ride through the water body. One can also trek through the shola forests. At 160 ft, the Mattupetty Dam is a sight as the reservoir stretches for kilometres into the mountains.

Explore More




Travel Information

-  Cochin International Airport, about 124 km
-  Aluva Railway Station, about 118 km
-  Munnar KSRTC Depot, about 13 km
-  +91 4865 296556
-  09:15 am to 05:15 pm
-  

緑が豊かな観光地で、冒険好きにはウォーター スポーツが豊富

Mattupetty ダムは自然愛好家にぴったりのダムです。シンプルに風景を眺めたり、Idukki 地区観光推進協議会が主催するウォータースポーツに興じたりすることもできます。

周囲の森に生息する動植物の保護区である Mattupetty ダムは、美しい湖と境を接しています。ダムは、緑豊かな茶園などの周囲の美しさを反映しています。スピード ボートを利用して、水域を素早く移動できます。ショラの森をトレッキングすることもできます。高さ 160 フィートの Mattupetty ダムは、貯水池が山々に何キロも続いているため、目を見張るものがあります。



A spot that is to be experienced for the sheer fun of hearing your voice resonating through the hills








Much like its name, Munnar Echo Point gives people the thrill of hearing their own voices from the peak. More precisely, if a person calls out while standing at the reservoir, it resonates through the area, breaking the quiet that prevails through the hill station. There's Top Station, the most popular attraction on the same route while Echo Station enjoys second place. Echo Point is popular as an adventure tourism destination too, with much to do such as trekking, hiking through nature trails and boating. It is a wildlife and nature photographer's delight as there are plenty of moments worth capturing.

Explore More

Echo Point is popular as an adventure tourism destination with its trekking, hiking & boating




Travel Information

-  Cochin International Airport, about 131 km
-  Aluva Railway Station, about 125 km
-  Munnar KSRTC Depot, about 19 km
-  +91 4865 296556
-  09:15 am to 05:15 pm
-  

丘に響くあなたの声を楽しむ体験スポット

その名前のように、Munnar Echo Point は、頂上から自分の声が聞こえるようなスリルを人々に与えます。もっと正確に言えば、貯水池に立っている人が大声で叫ぶと、その声がその地域に響き渡り、丘陵地帯に広がる静けさを打ち破るのです。同じルートで最も人気のある観光スポットは Top Station ですが、Echo Station は 2 位です。Echo Point は、トレッキング、自然遊歩道のハイキング、ボート遊びなど、アドベンチャーツーリズムの目的地としても人気があります。



A breathtaking sunrise/ sunset apart, the location is also known for its cherry gardens



This spot is for the early risers. To catch Kundala Lake in all its beauty, one must be present as the day breaks. What awaits is an ethereal view of the mist rising, the clouds clearing and the sight of the rising sun as its rays touch the surface of the water. Twice a year, the spot also draws people to see the cherry gardens which enhance the charm of the lake. Boating is a popular activity at Kundala Lake.

One would have to be very lucky to catch the Neelakurunji flowers in bloom every 12 years. Kundala Lake leads to Kundala Dam, another tourist attraction which was constructed for Pallivasal Hydro Electric Project in 1946 and is said to be Asia's first arch dam.

[Explore More](#)

Kundalaダムは、
茶園、ユーカリ
や松の森、滝に
囲まれています

*The Kundala dam is
surrounded by tea gardens,
forests of eucalyptus and
pine trees, waterfalls*



年に2回、湖の近くに
桜園を見つけることができます
Twice a year, you can spot cherry
gardens near the lake


Travel Information

- Cochin International Airport,
about 138 km
- Aluva Railway Station,
about 132 km
- Munnar KSRTC Depot,
about 27 km
- +91 4865 296556
- 09:15 am to 05:15 pm
-

息をのむほど美しい日の出と日の入りが楽しめるこの場所は、桜の庭園でも知られています

このスポットは早起き者向けです。Kundala Lake の美しさを最大限に満喫するには、夜が明ける瞬間に立ち会わなければなりません。霧が立ち上り、雲が晴れ、水面に光が当たる朝日の幻想的な景色が待っています。年に2回、湖の魅力さをさらに引き立てる桜の庭園を見るために多くの人が集まります。Kundala Lake ではボート遊びが人気のアクティビティです。

12 年ごとに Neelakurunji の花が咲くのをを見つけるには、非常に幸運でなければなりません。Kundala Lake は、1946 年に Pallivasal 水力発電プロジェクトのために建設され、アジア初のアーチ ダムと言われているもう 1 つの観光名所である Kundala Dam に水を送っています。



Munnar Top Station

Visiting this spot is a bit strenuous, but the view makes it worth the effort

Top Station is a top preference for tourists who want to soak in the local culture of this quaint destination, supposedly one of Kerala's most beautiful hill towns. Mind you, Top Station is located 32 km away from Munnar, on the Munnar-Kodaikkanal road and not in Munnar town itself. Top Station stands at 1,700 m above sea level. Based along the Kerala - Tamil Nadu border, it frames the majestic Western Ghats and offers a view unlike any other of Theni, a district in Tamil Nadu. Like the rest of Munnar, it is scenic all through. One can never quite stop staring in childlike wonder at the clouds that seem to graze the surface of the lake or over the tea gardens. But to experience this, it is important that the alarm clock is set for the early morning hours.

Explore More









One can never stop staring in childlike wonder at the clouds that seem to graze over the tea gardens

茶園の上をかすめるように見える雲を、子供のような驚きの気持ちで見つめずにはいられません。



四方に広がる風景
Scenery at every corner

Travel Information

-  Cochin International Airport, about 147 km
-  Aluva Railway Station, about 142 km
-  Munnar KSRTC Depot, about 36 km
-  +91 85476 03199, +91 85476 03222
-  08:00 am to 02:00 pm
-   


この場所を訪れるのは少し大変ですが、景色を眺めるには苦勞する価値があります

Top Station は、Kerala で最も美しい丘の町の 1 つと言われており、この趣のある場所の地元の文化に浸りたいので観光客が最も行きたがるスポットです。念のため言っておきますが、Top Station は Munnar から 32 km 離れた Munnar-Kodaikkanal 道路沿いにあり、Munnar の町自体にはありません。Top Station は標高 1,700m にあります。Kerala と Tamil Nadu の州境沿いに位置し、雄大な Western Ghats 山脈を形作り、Tamil Nadu の Theni 地区とは異なる景色を眺めることができます。Munnar の他の地域と同様、全体的に美しい景色が続きます。湖面や茶園の上をかすめるように見える雲を、子供のような驚きの気持ちで見つめずにはいられません。しかし、これを体験するには、目覚まし時計を早朝にセットすることが重要です。



Tea Trails


Journey of the Cup of Tea











Picturesque falls that cascade down Eravikulam Plateau are an amazing sight

Stunningly beautiful, Lakkam Waterfalls can leave one gaping at its sheer height. Located on the way to Marayoor from Munnar, the waterfall amidst the plantation is a major attraction for tourists including honeymooners. It is also popular among trekkers as they can explore the dense jungle and hillsides surrounding the area. The Lakkam Waterfall comes cascading down the jagged face of the Eravikulam Plateau, located 7300 ft above sea level. The waterfall is located near Lakkam, close to Vagavurai Estate, on the way to Marayoor from Munnar. Be it to take a break from a long drive or simply to feel the magnificent fall of the waters, Lakkam Waterfalls is a must-visit.

[Explore More](#)

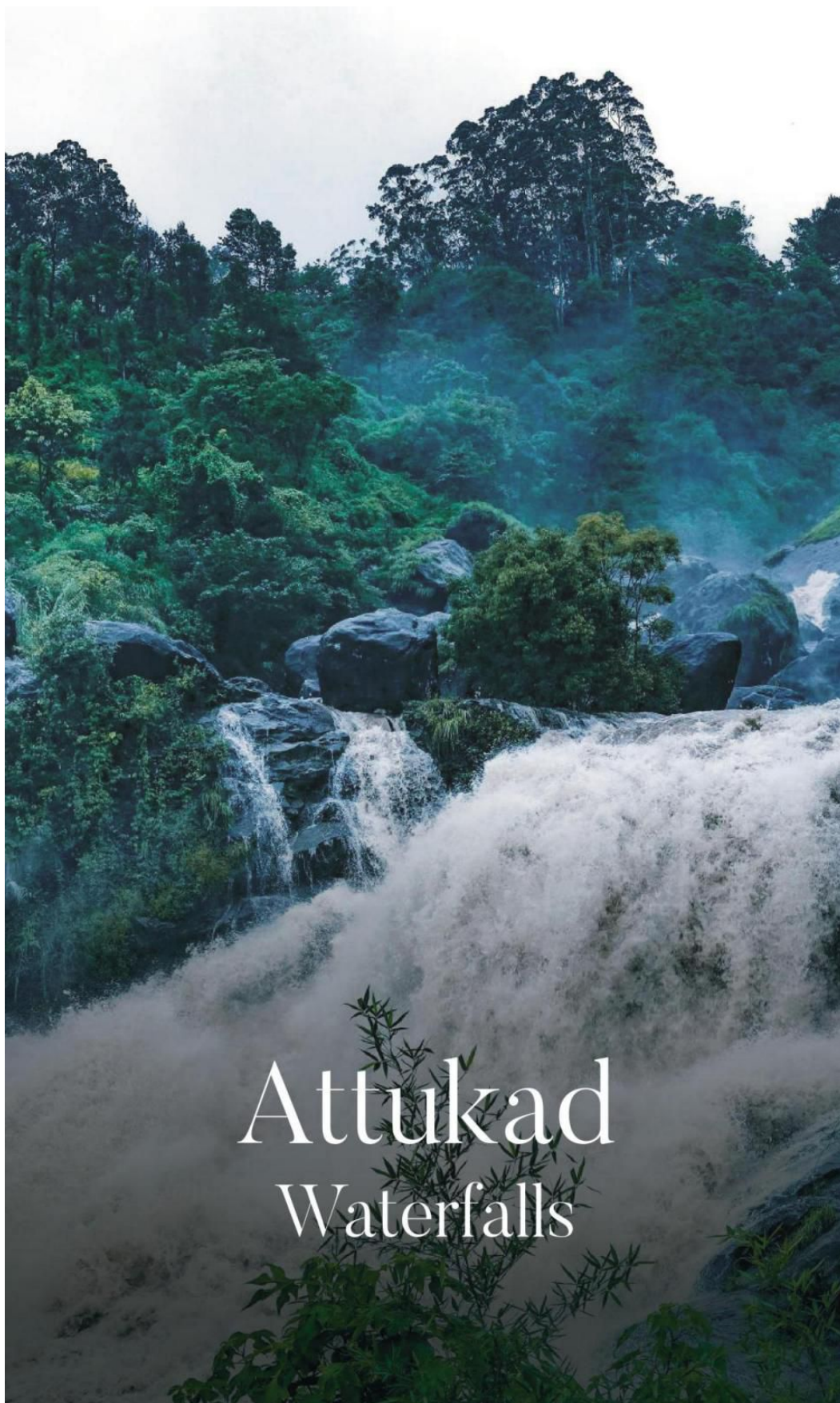


Travel Information

-  Cochin International Airport, about 138 km
 -  Aluva Railway Station, about 133 km
 -  Munnar KSRTC Depot, about 27 km
 -  +91 85476 03199, +91 85476 03222
 -  08:00 am to 04:00 pm
-   

Eravikulam 高原に流れ落ちる絵のように美しい滝は素晴らしい景色です

驚くほど美しい Lakkam Waterfalls は、その高さに目を見張るものがあります。Munnar から Marayoor に向かう途中にある、プランテーションの中にある滝は、新婚旅行者を含む観光客にとって大きな魅力です。周囲の鬱蒼としたジャングルや丘陵地帯を探索できるため、トレッカーの間でも人気があります。Lakkam Waterfalls は、海拔 7300 フィートに位置する Eravikulam 高原のギザギザの表面を流れ落ちます。この滝は Munnar から Marayoor に向かう途中、Vagavurai Estate の近く、Lakkam 近くに 있습니다。長距離ドライブの休憩を取る場合にも、単に壮大な滝を感じる場合にも、Lakkam Waterfalls は必見です。



Attukad Waterfalls


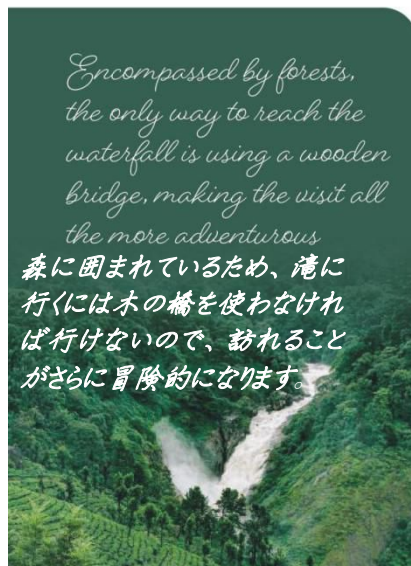
Who doesn't love a good picnic? Make sure you have yours at this spot

A picnic and trekking destination, Attukad Waterfalls is one of the most popular tourist locations in Munnar. Visitors come from far and wide to catch the Attukad Waterfalls in all its glory.






It is located between Munnar and Pallivasal in the Idukki district. Encompassed by forests, the only way to reach the waterfall is using a wooden bridge, making the visit all the more adventurous.

Pothamedu Viewpoint is also a spot which can be visited from here. Each waterfall is unique, Attukad too.

[Explore More](#)



Travel Information

-  Cochin International Airport, about 110 km
-  Aluva Railway Station, about 104 km
-  Munnar KSRTC Depot, about 7 km
-  +91 85476 03199, +91 85476 03222
-  08:00 am to 04:00 pm




楽しいピクニックを好きでない人はいますか？ この場所であなた自身を確認してください

ピクニックやトレッキングの目的地である Attukad Waterfalls は、Munnar で最も人気のある観光地の 1 つです。Attukad Waterfalls の壮観さを一目見ようと、世界中から観光客がやって来ます。

Idukki 地区の Munna と Pallivasal の間に位置します。森に囲まれているため、滝に行くには木の橋を使うしかなく、この滝を訪れるのがさらに冒険的な気分になります。

Pothamedu Viewpoint もここから訪れることができるスポットです。それぞれの滝はユニークです、



Thoovanam

Waterfalls


Tourists cannot help but sit at the spot to watch the falls and enjoy the view

With its origins in the mighty Pambar river, Thoovanam waterfalls is located within the Chinnar Wildlife Sanctuary.









Falling from a height of 1,400 ft, it is a spectacular sight for tourists. The location is rich in a variety of flora and is inhabited by many wild animals. It is one of the few spots where one can see tourists sitting to relax and take in the view of the waterfall at its mightiest.

Located approximately 60 km away from Munnar town, the fall offers the best view during the monsoons.

Explore More




Travel Information

-  Cochin International Airport, about 157 km
-  Aluva Railway Station, about 151 km
-  Munnar KSRTC Depot, about 45 km
-  +91 85476 03199, +91 85476 03222
-  08:00 am to 02:00 pm
-   

観光客は滝を眺めて景色を楽しむためにその場所に座っておられずにはられません

雄大な Pambar 川を源流とする Thoovanam の滝は、Chinnar 野生生物保護区内にあります。1,400 フィートの高さから落ちるその姿は、観光客にとって壮観な光景です。この場所はさまざまな植物が豊富で、多くの野生動物が生息しています。ここは、観光客が座って寛ぎ、迫力ある滝の景色を眺めることができる数少ないスポットの 1 つです。

Munnar の町から約 60 km 離れたこの滝は、モンスーンの時期に最高の景色を眺めることができます。




Chokramudi Peak







With clearly visible trails, a trek to the peak has breathtaking views

Every trekker's favourite, Chokramudi Peak is situated between Bison Valley and Munnar. One of the highest peaks of Munnar, it stands at an altitude of around 7,200 ft in Eravikulam National Park. While the Chokramudi Peak is a loner, standing at a distance from other hill ranges, reaching the peak will not be in vain for it provides an amazing view of the surrounding valleys and mountains. It is also the perfect vantage point for a complete view of Anamudi Peak and Idukki Dam, located nearby.

The trails are visible all the way to the top, the initial stretch being something a beginner can handle while the terrain then gets rocky till the top of the first peak, Kurisumala.

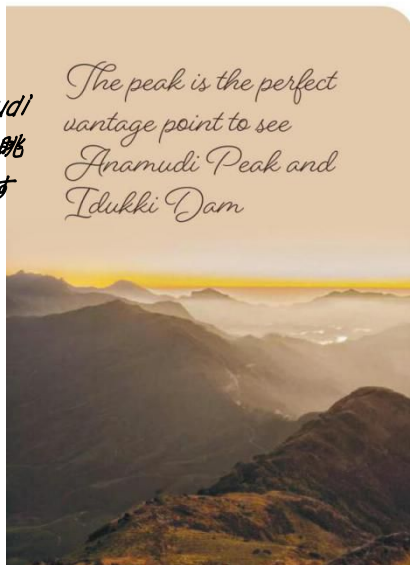


Travel Information

-  Cochin International Airport,
about 112 km
-  Aluva Railway Station,
about 106 km
-  Munnar KSRTC Depot,
about 22 km
-  +91 4865 264237
-  07:00 am to 05:00 pm
-  [View on map](#)


この頂上は、Anamudi
PeakとIdukki Damを眺
めるのに最適な場所です

*The peak is the perfect
vantage point to see
Anamudi Peak and
Idukki Dam*



登山道をはっきりと見ながら、頂上まで息を呑むような景色を眺めてトレッキングします

すべてのトレkkerのお気に入りである Chokramudi Peak は、Bison Valley と Munnar の間に位置します。Munnar の最高峰の 1 つで、Eravikulam 国立公園内の標高約 7,200 フィートにあります。Chokramudi Peak は他の丘陵地帯から離れたところに孤立していますが、周囲の溪谷や山々の素晴らしい景色を眺めることができるので、頂上に到達することは無意味ではありません。また、近くにある Anamudi Peak と Idukki Dam の全景を一望するのに最適な場所でもあります。



Dreamland Fun & Adventure Park






This destination packs fun and thrills for all age groups

Munnar is all about fun at a whole new level – 6,000 ft above sea level, to be precise, if adventure sports is your thing. Dreamland Fun and Adventure Park is for those who want to have fun while being physically active.

The park is designed with enough to do for all age groups, so no one is going to feel bored even for a moment here. From camel and horse rides to water rollers and trampolines, free fall, a gyro ride, a virtual hunting game, a 3D photo studio, bungee trampoline, commando nets, a mirror house, a 12D theatre, mountain climbing, human slingshot, archery, horror house, ropeway, zip lining, the options are endless. Here, there is something for everyone.



Travel Information


-  Cochin International Airport, about 102 km
-  Aluva Railway Station, about 97 km
-  Munnar KSRTC Depot, about 12 km
-  + 91 4865 263189, +91 94974 58526
-  09:00 am to 06:00 pm



この目的地には、あらゆる年齢層が楽しめる楽しさとスリルが詰まっています

正確に言うと、アドベンチャー スポーツがあなたの好みなら、Munnar は海拔 6,000 フィートというまったく新しいレベルでの楽しさを提供してくれます。Dreamland Fun and Adventure Park は、体を動かしながら楽しみたい人向けです。

あらゆる年齢層が楽しめるように設計されているので、一瞬たりとも退屈することはありません。ラクダや馬の乗り物からウォーター ローラーやトランポリン、フリー フォール、ジャイロ ライド、バーチャル ハンティング ゲーム、3D フォト スタジオ、バンジー トランポリン、コマンドー ネット、ミラー ハウス、12D シアター、登山、人間パチンコ、アーチェリー、ホラーハウス、ロープウェイ、ジップラインなど、選択肢にきりがありません。ここには、誰もが楽しめる何かがあります。




Eravikulam National Park

The Anamudi, the highest peak south of the Himalayas, stands tall here

Eravikulam National Park sits along the high ranges of Idduki. Also known as the land of Neelakurinji, a flower that blooms once in 12 years, the park can be compared to the majestic Swiss Alps. It is a place frequented by avid trekkers and wildlife photographers as it is also where the Anamudi, the highest peak south of the Himalayas stands tall.

The range of flora and fauna make it a nature lover's paradise and for the still more adventurous, there is the safari for a peek into the ways of the inhabitants of the wild. The only motorable roads inside the park lie on the Southern end, towards the Rajamalai tea estate and the areas of Lakkam-Muduvakudy. The park is famous for the endangered Nilgiri Tahr.

[Explore More](#)



Travel Information



Cochin International Airport,
about 121 km



Aluva Railway Station,
about 116 km



Munnar KSRTC Depot,
about 10 km



+91 85476 03199, +91 85476 03222




08:00 am to 04:00 pm



ヒマラヤ山脈の南では最高峰、Anamudi がここに聳え立っています

Eravikulam 国立公園は、Idduki の高地沿いにあります。この公園は、12 年に一度咲く花 Neelakurinji の地としても知られ、雄大なスイス アルプスにたとえられます。ここは、ヒマラヤ山脈の南方では最高峰の Anamudi が聳え立つ場所でもあり、熱心なトレkkerや野生動物の写真家が頻繁に訪れる場所です。


さまざまな動植物が生息するこの地域は、自然愛好家の楽園になっています。さらに冒険好きな人には、野生の定住動物の暮らしぶりをのぞかせるサファリがあります。公園内の唯一の自動車道路は南端、Rajamalai 茶園と Lakkam- Muduvakudy 地区に向かっています。この公園は絶滅危惧種の Nilgiri Tahr で有名です。



Man and animal are at ease in each other's presence







Anakulam is a village locked by forest from all sides. Beauty and serenity meet in this region, nearly 40 km away from Munnar. Elephants move around here in large groups, uninhibited by the presence of human beings, a unique feature of this scenic spot. Anakulam is nourished by the two tributaries of Periyar, namely, Idacholayaar and Nallatanniyaar. Accessibility to Anakulam depends on the availability of jeeps in the area.

For the brave, there is the opportunity to come within 50 meters of elephant herds as they go about their business. This herd includes young calves and not just the mighty tuskers. A walk at a leisurely pace and a refreshing bath in the Idacholayaar tributary is sure to make one feel youthful again.



Surrounded by forests

Travel Information

-  Cochin International Airport, about 105 km
-  Aluva Railway Station, about 106 km
-  Munnar KSRTC Depot, about 40 km
-  +91 4865 231 516
-  09:00 am to 06:00 pm
-  [View on map](#)

勇敢な人には、用事をしている象の群れの50メートル以内に近づくチャンスもあります


For the brave, there is the opportunity to come within 50 meters of elephant herds as they go about their business



人間と動物が安心して共存しています

Anakulam は四方を森に囲まれた村です。Munnar から約 40 km 離れたこの地域では、美しさと静けさが融合しています。象は人間の存在に邪魔されることなく、大きな群れでここを動き回ります。これはこの景勝地のユニークな特徴です。Anakulam は、Periyar の 2 つの支流、すなわち Idacholayaar と Nallatanniyaar によって地味を得ています。Anakulam へのアクセスは、その地域でジープが利用できるかどうかによって異なります。

勇敢な人にとっては、用事を進めている象の群れの 50 メートル以内に近づくチャンスもあります。この群れには、強力な牙を持つ子牛だけでなく、若い子牛も含まれています。Idacholayaar 支流でゆっくりと歩き、お風呂に浸かれば、きっと若々しい気持ちになれるはずです。



Carmelagiri Elephant Safari

Ride atop an elephant for a view of Munnar like never before

Carmelagiri Elephant Park promises an unforgettable experience, if you have what it takes to see the world from a different perspective - quite literally.


To enjoy this tourist attraction to its best, you will have to mount an elephant and let the pachyderm do the walking. You can choose how long you want this once-in-a-lifetime walk around Carmelagiri Elephant Park to last, be it half a day or an hour. Rolling hills, tea plantations, a park full of trees that touch the heavens, there's everything to love about Carmelagiri Elephant Park.









The view from the top

一生に一度のエレファントパークの散歩をどのくらいの長さ続けるかを選択できます。

You can choose how long you want this once-in-a-lifetime walk around the Elephant Park to last




Travel Information

-  Cochin International Airport, about 119 km
-  Aluva Railway Station, about 114 km
-  Munnar KSRTC Depot, about 8 km
-  +91 94478 27696
-  09:00 am to 05:00 pm
-  [View on map](#)

象の上に乗って、これまでにない Munnar の景色を眺めましょう

文字通り、別の視点から世界を見るのに必要な知識があれば、Carmelagiri Elephant Park は忘れられない経験になることをお約束します。

この観光名所を最大限に楽しむには、象に乗り、厚皮動物に散歩を任せる必要があります。Carmelagiri Elephant Park 周辺の一生に一度の散歩は、半日でも 1 時間でも、所要時間を選択できます。 なだらかな丘陵、茶畑、天に届くほどの木々が生い茂る公園など、Carmelagiri Elephant Park の周辺には愛するものがすべてあります。



Kanthalloor


Get a taste of the local culture at this hamlet

At 5,000ft above sea level, Kanthalloor is heaven on earth. Apart from tourist attractions such as Anamudi Shola National Park, Chinnar Wildlife Sanctuary, Pattisseri Dam and many more, the landscape of the region is breathtaking enough to provide a fulfilling experience. Terrace farming is practised here to suit the topography of the area. Farming is a means of livelihood thanks to the pleasant climate all year round. From a range of berries to orchards of apples, orange to vegetables like cauliflower and beans, there's just about everything in Kanthalloor.






[Explore More](#)

Make sure to visit Kanthalloor, often overlooked for its more popular neighbour, Munnar

Munnar の隣地がもっと人気があるので Kanthalloor は見落とされがちですがぜひ訪れてください



Travel Information

-  Cochin International Airport, about 163 km
-  Aluva Railway Station, about 157 km
-  Munnar KSRTC Depot, about 51 km
-  +91 4865 231516
-  [View on map](#)



この集落で地元の文化を味わおう

海拔 5,000 フィートにある Kanthalloor は地上の天国です。Anamudi Shola 国立公園、Chinnar 野生生物保護区、Pattisseri Dam などの観光名所に加えて、この地域の風景は十分なほど素晴らしいので充実した体験をすることができます。ここでは、地域の地形に合わせて棚田農業が行われています。一年中快適な気候のおかげで農業が生計の手段となっています。Kanthalloor には、さまざまなベリーからリンゴの果樹園、オレンジ、カリフラワーや豆などの野菜まで、ほぼすべてのものがあります。



Vattavada

It thrives with produce that is otherwise unusual elsewhere in Kerala


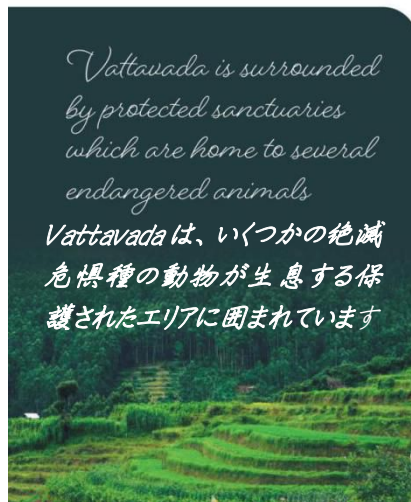
Vattavada is a favourite among trekkers. Those who opt for packages with tour operators too have the options of mountain biking, jeep safari and camping in the jungle.

Visible trails and a friendly local population that is ever ready to lend a helping hand in case of emergencies, make the experience all the more charming. Tribal settlements in the area speak of a past that is rich in culture and heritage. For city-dwellers, it is a new perspective on life in itself. Like most places in Idukki, Vattavada is a blanket of terrace farms with flora and fauna that are unique to the region. Vattavada is home to many threatened and endemic species like Nilgiri Thar, Nilgiri Langur and the Sambar.

[Explore More](#)

Vattavada is surrounded by protected sanctuaries which are home to several endangered animals


Vattavada は、いくつかの絶滅危惧種の動物が生息する保護されたエリアに囲まれています



Blanket of terrace farms

Travel Information

 Cochin International Airport, about 157 km

 Aluva Railway Station, about 152 km

 Munnar KSRTC Depot, about 45 km

 +91 4865 231516




Kerala の他の地域とは違って農産物で繁栄しています

Vattavada はトレッカーの間で人気の場所です。ツアー会社のパッケージを選択した場合は、マウンテン バイク、ジープ サファリ、ジャングルでのキャンプなどのオプションがあります。目に見えるトレイルと、緊急時にいつでも手を差し伸べてくれるフレンドリーな地元住民が、この体験をさらに魅力的なものにしています。この地域の部族集落は、文化と遺産の点で豊かだった過去を物語っています。都市生活者にとって、それは人生そのものに対する新しい視点です。Idduki の他の場所と同じように、Vattavada も一面の段々畑で、この地方特有の動植物が見られます。Vattavada には、Nilgiri Thar、Nilgiri Langur、Sambar など、多くの絶滅危惧種や固有種が生息しています。



Vatlavada

Farming at its Highest



Famous for the jaggery made from sugarcane farms in the region

There's more to Marayoor than its hilly ranges. Enroute to Chinnar Wildlife Sanctuary is a sandalwood forest, well protected by the Forest Department and spread over close to 1,460 hectares. Other attractions in Marayoor are its sugarcane farms and two prehistoric sites.

Marayoor's jaggery has a high percentage of sugar content because of the ph value of the soil and the temperature of the region. Lemongrass is another plant that has been grown by tribes in Marayoor. Marayoor's dolmens or muniyaras are another attraction for tourists. Marayoor is an intersection for many forest parks such as Anamudi, Chinnar, Kurinjimala, Eravikulam and Chinnar.

Explore More

The region is home to montane tropical forests, locally called sholas


この地域には山岳熱帯林があり、地元では *sholas* と呼ばれています



この地域のサトウキビ畑から作られるジャガリーは有名

Marayoor には丘陵地帯だけではなく、Chinnar 野生動物保護区へ向かう途中にあるサンダルウツの森は、森林局によって手厚く保護されており、1,460 ヘクタール近くに広がっています。Marayoor のその他の観光スポットには、サトウキビ農場と 2 つの先史時代の遺跡があります。

Marayoor のジャガリーは、土壌の pH 値と地域の気温の影響で、糖分含有率が高くなります。レモングラスは Marayoor の部族によって栽培されてきた別の植物です。Marayoor のドルメンやムニヤラは、観光客にとってもう 1 つの魅力です。Marayoor は、Anamudi、Chinnar、Kurinjimala、Eravikulam および Chinnar などの多くの森林公園の交差点です。



Travellers will love visiting jaggery-production units

Travel Information



Cochin International Airport, about 153 km



Aluva Railway Station, about 148 km



Munnar KSRTC Depot, about 42 km




+91 4865 231516



View on map





Thekkady

A must-visit spot for the nature loving tourist






Thekkady reminds one of forests and elephants but there is more to this Idukki town located close to Periyar Tiger Reserve, a popular tourist destination. Replete with tropical forests that host diverse flora and fauna, it is a must-visit for those who love a vacation amidst nature. Tea, coffee and cardamom plantations line the hills, making the place a great experience for light treks.

Thekkady derives its name from “thecku” which means teak in Malayalam. The place offers boating, bamboo rafting, trekking, border hiking and camping. Nearby areas of interest are Ottakathalamedu, Chellar Kovil, Murikkady, Anakkara and the Mangala Devi Temple apart from Pattumalay or ‘mountain of silk’.

Explore More



Travel Information

-  Cochin International Airport, about 149 km
-  Kottayam Railway Station, about 107 km
-  Kumily Bus Station, about 2 km
-  +91 90486 34155
-  View on map



自然を愛する観光客必見のスポット

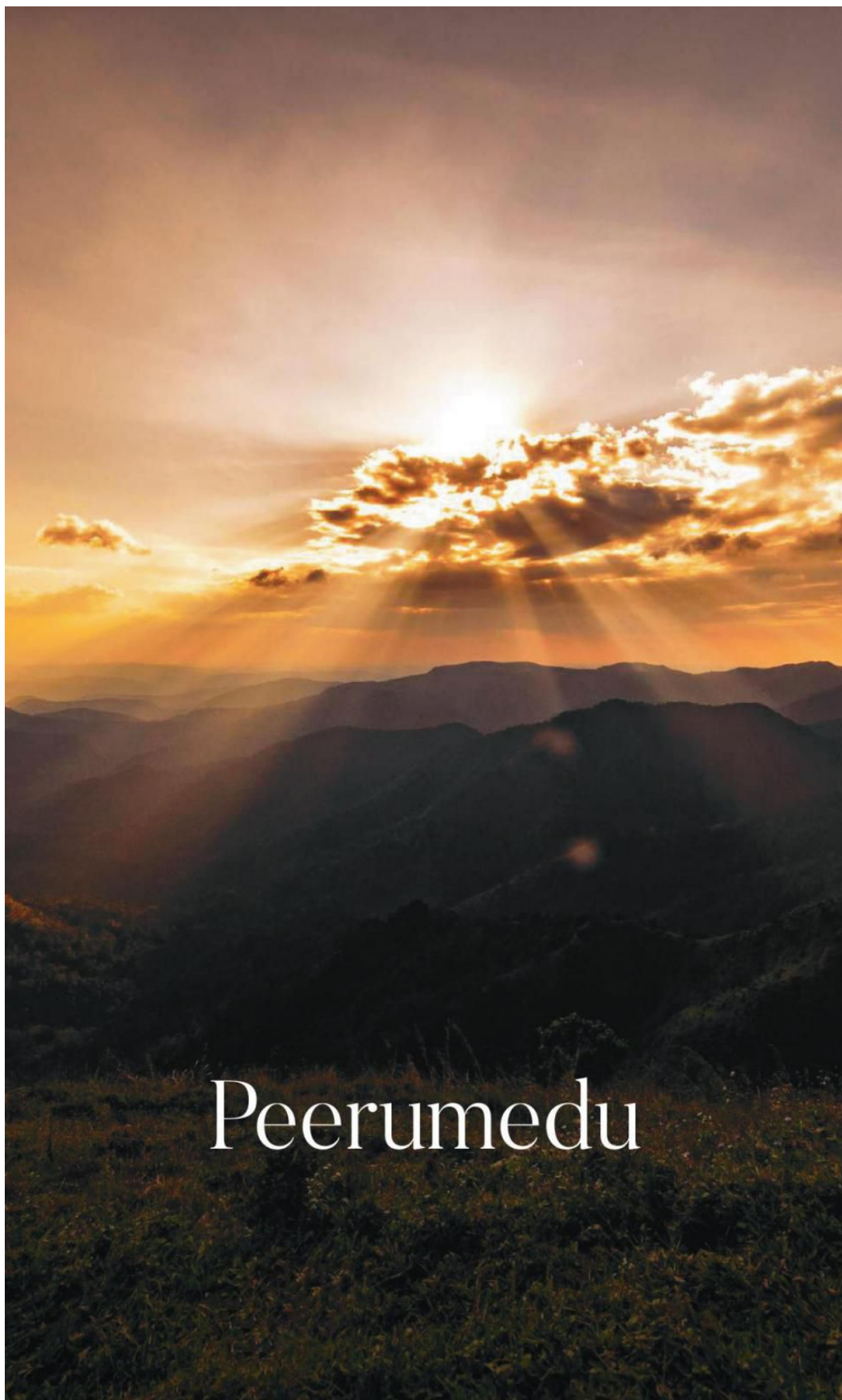
Thekkady という森と象を思い出しますが、人気の観光地である Periyar 虎保護区の近くに位置するこの Idduki の町には、もっといろいろなものがあります。多様な動植物が生息する熱帯林が豊富にあり、自然の中で休暇を過ごすのが好きな人にはぜひ訪れてほしい場所です。紅茶、コーヒー、カルダモンの農園が丘に沿って並び、軽いトレッキングに最適な場所です。

Thekkady の名前は、Malayalam 語でチークを意味する「thecku」に由来しています。この場所では、ボート遊び、バンブーラフティング、トレッキング、州境のハイキング、キャンプを楽しめます。近隣の興味深いエリアには、Pattumalay または「絹の山」のほかに、Ottakathalamedu、Chellar Kovil、Murikkady、Anakkara および Mangala Devi 寺院などがあります。



The Body

Endless Experiences



Peerumedu

From a picnic to a trek or horse ride, Peerumedu has a lot to offer visitors

Peerumedu, named after Sufi saint Peer Mohammed, is a serene hill station which often draws tourists for its scenic vistas. At nearly 915 m above sea level, its terrain makes it perfect for activities such as cycling, trekking and horse riding.

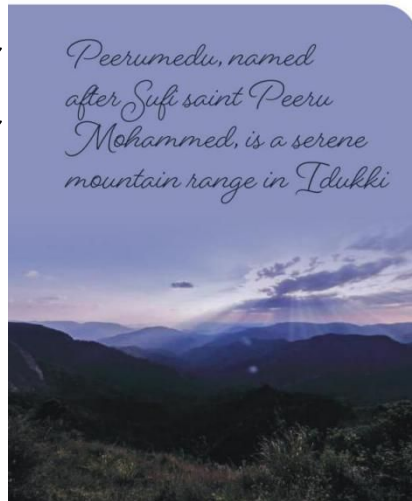
Known as an eco-tourism destination, Peerumedu, apart from its tea, coffee, cardamom and pepper plantations, there are plenty of places to explore close by such as Kuttikanam, Peeru Hills, Karandakapara Hills, Pattumala, Thrissanku Hills and Grampi.

Kuttikanam is a favourite among tourists with a penchant for adventure sports such as paragliding. Peerumedu is yet another favourite among trekkers.

[Explore More](#)






Sufi の聖者 Peeru Mohammed にちなんで名付けられた Peerumedu は、Idukki にある穏やかな山脈です

Peerumedu, named after Sufi saint Peeru Mohammed, is a serene mountain range in Idukki



A favourite spot for tourists

Travel Information

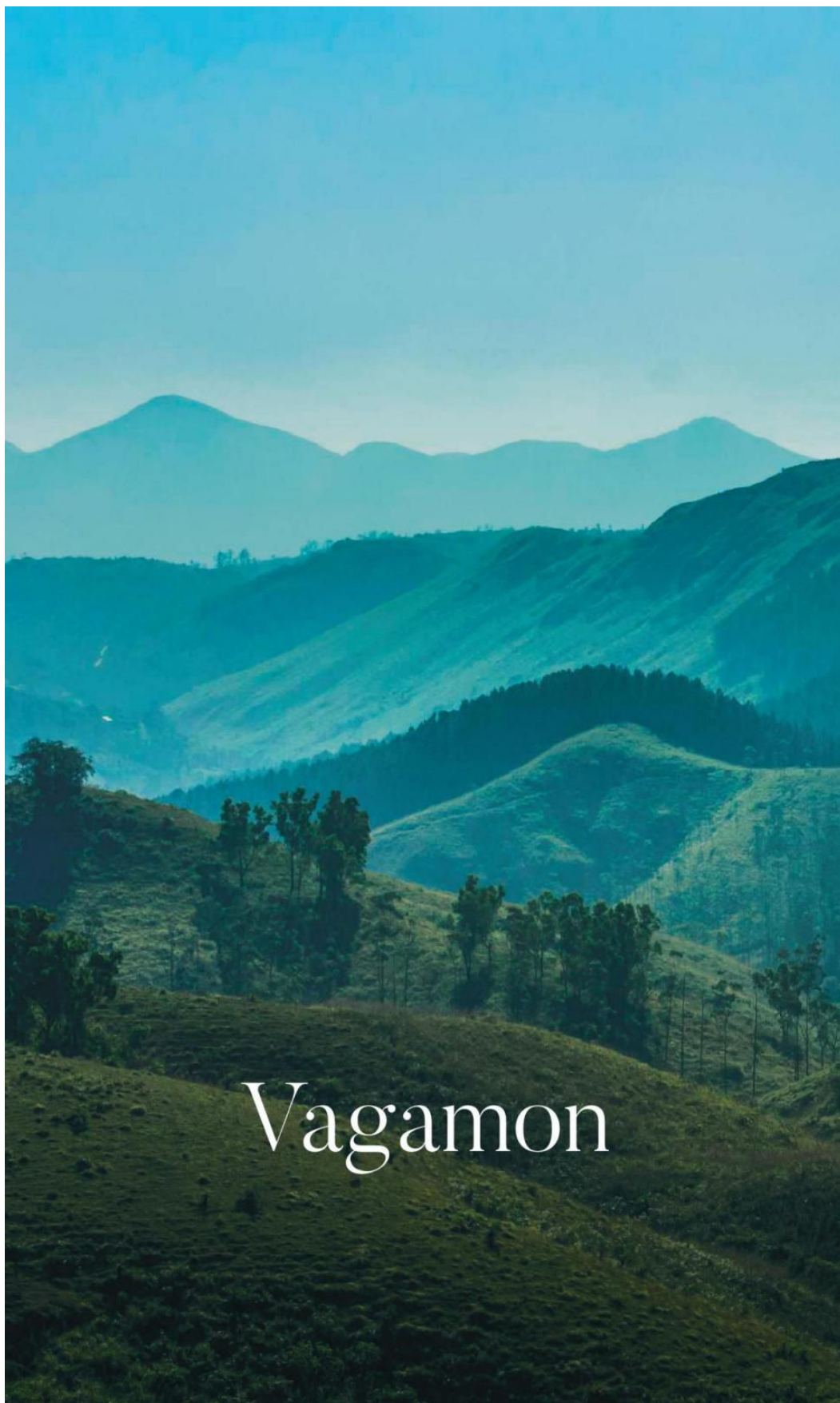
-  Cochin International Airport, about 136 km
-  Kottayam Railway Station, about 79 km
-  Kumily Bus Station, about 29 km
-  +91 4869 222620
-  [View on map](#)



ピクニックからトレッキング、乗馬まで、Peerumedu は訪問者にたくさんの楽しみを提供します

Sufi の聖人 Peer Mohammed にちなんで名づけられた Peerumedu は、美しい景色を求めて観光客がよく訪れる静かな丘の駅です。海拔約 915 m のこの地形は、サイクリング、トレッキング、乗馬などのアクティビティに最適です。エコツーリズムの目的地として知られる Peerumedu は、紅茶、コーヒー、カルダモン、コショウの農園以外にも、Kuttikanam、Peeru Hills、Karandakapara Hills、Pattumala、Thrissanku Hills および Grampi など、近隣に探索できる場所がたくさんあります。

Kuttikanamis は、パラグライダーなどのアドベンチャー スポーツを好む観光客に人気です。Peerumedu もトレッカーの間で人気の場所です。



Vagamon

A popular adventure sports destination






Possibly the most popular adventure sports destination in Idukki, Vagamon is also a charming picnic spot. Situated near Peerumedu, the hills are shrouded in mist in the early mornings.

Activities such as trekking, paragliding, mountaineering and rock climbing are popular here. There are three hills here, that tourists visit: Thangal, Murugan and Kurisumala, which are of importance to Hindus, Muslims and Christians, respectively. The meadows, Ulipooni, pine forests, Marmala Waterfall, lake and the dairy farm run by the monks of the Kurisumala Ashram are go-to places for tourists here. The place also has the distinction of hosting Kerala's first Caravan Park.

[Explore More](#)

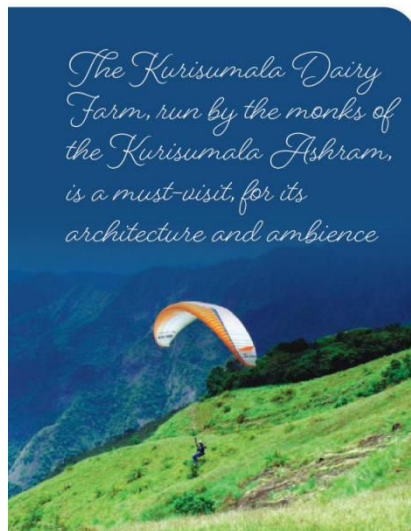


Travel Information

-  Cochin International Airport, about 98 km
-  Kottayam Railway Station, about 65 km
-  Erattupetta KSRTC Bus Station, about 25 km
-  +91 99610 17450
-  [View on map](#)



Kurisumala Ashram の僧侶が経営する Kurisumala 酪農場は、その建築と雰囲気から必見です



人気のアドベンチャー スポーツの目的地

おそらく Idduki で最も人気のあるアドベンチャー スポーツの目的地である Vagamon は、魅力的なピクニック スポットでもあります。Peerumedu の近くに位置する丘は、早朝には霧に包まれます。

ここではトレッキング、パラグライダー、登山、ロッククライミングなどのアクティビティが人気です。ここには観光客が訪れる 3 つの丘があります。Thangal、Murugan、Kurisumala です。それぞれ、ヒンズー教徒、イスラム教徒、キリスト教徒にとって重要な丘です。牧草地、Ulipooni、松林、Marmala Waterfall、湖、そして Kurisumala Ashram の僧侶が経営する酪農場は、こここの観光客に人気の場所です。この場所は、Kerala 初の Caravan Park があるという特徴もあります。



Book Your Stay

Hotels

Resorts

Serviced
Villas

Grihasthali

Find Tour Operator



munnar

51



Munnar

Come, Experience the 'Tropical Chill'

Explore Other E-brochures



A Catalogue of Festivities



Go Camping in Kerala



Fort Kochi:
Where History, Sleeps Serenely



A Chronicle of Kerala's Cultural
Richness

[Explore More](#)

Thank you

